

«СОГЛАСОВАНО»

Глава города Нижневартовска

 Кощенко Д.А.

« 31 » авг 2024 г.

«УТВЕРЖДАЮ»

Руководитель образовательного учреждения

 Детский сад № 90

Селезнева М.А.

« 31 » авг 2024 г.



«СОГЛАСОВАНО»

Начальник отдела

Госавтоинспекции УМВД России

по городу Нижневартовску

 Козлов Н.С.

« 31 » авг 2024 г.



ПАСПОРТ

дорожной безопасности образовательного учреждения




Муниципального автономного

дошкольного образовательного учреждения города Нижневартовска

детский сад № 90 «Айболит» (корпус 1)

2024 год

Лист согласования

№ п/п	Должностное лицо	Подпись
1.	<p>Начальник отделения ДИиОД отдела Госавтоинспекции УМВД России по городу Нижневартовску Р.И. Аюпов</p> <p>(ул. Индустриальная, д. 68, каб. 22)</p>	
2.	<p>Исполняющий обязанности заместителя главы города, директора департамента по социальной политике администрации города С.Г. Князева</p> <p>(ул. Дзержинского, д. 15/13, каб. 208, тел.: 43-75-29)</p>	
3.	<p>Исполняющий обязанности директора муниципального бюджетного учреждения «Управление по дорожному хозяйству и благоустройству города Нижневартовска» Г.В. Котляров</p> <p>(ул. Индустриальная, д. 70, каб. 1, тел.: 63-12-26)</p>	

Общие сведения

Муниципальное автономное дошкольное образовательное учреждение
города Нижневартовска детский сад № 90 «Айболит» (корпус 1)

Тип ОУ: детский сад

Юридический адрес ОУ: 628611 Ханты-Мансийский автономный округ,
г. Нижневартовск, улица Ленина 17 Б

Телефоны: 8(3466) 24-27-47.

Тел./факс: 8(3466) 41-53-24, 8 (3466) 45-63-00.

Мобильный телефон заведующего: +7-932-420-75-10.

Электронный адрес: madou90.aibolit@yandex.ru

Фактический адрес ОУ: 628611, Ханты-Мансийский автономный округ,
г. Нижневартовск, улица Ленина 17 Б

Заведующий МАДОУ г. Нижневартовска ДС № 90 «Айболит» (корпус 1)

Селезнева Марина Анатольевна, тел. /факс: 8 (3466) 45-63-00

тел.: 8(3466) 24-27- 47, мобильный тел.: +7-932-420-75-10.

Ответственные работники муниципального органа образования:

Заместитель директора департамента образования администрации города
- Сарипова Лилия Исламовна, тел.: 8 (3466) 43-76-74

Ответственные от Госавтоинспекции:

Начальник отделения ОАР и ПБДД отдела Госавтоинспекции УМВД России по
городу Нижневартовску - Галеева Ирина Сабирьяновна,
тел.: 8 (3466) 49-72-24

**Ответственные работники за мероприятия по профилактике детского
травматизма:** Воспитатель Вершинина Ирина Петровна, +7-982-582-87-13

(должность, фамилия, имя, отчество) (телефон)

**Руководитель или ответственный работник дорожно-эксплуатационной
организации, осуществляющей содержание УДС:**

Исполняющий обязанности директора муниципального бюджетного учреждения
по дорожному хозяйству и благоустройству города Нижневартовска» -
Котляров Геннадий Викторович тел.: 8(3466) 63-12-26.

**Руководитель управляющей компании, осуществляющей содержание
придомовой территории (в случае расположения образовательной организации
в жилой зоне)** руководитель ООО «УК «Жилище-сервис», Юрьев Константин
Петрович, Жилищно-эксплуатационный участок №5 управляющей компании
"Диалог"- Абрагимова Виктория Николаевна, тел.: 8(3466) 29-00-24.

Количество учащихся: 233

Наличие уголка по БДД (место расположения)

В МАДОУ города Нижневартовска детский сад № 90 «Айболит» (корпус 1) имеется 1 уголок безопасности дорожного движения, расположенный на 3 этаже.

Центры по безопасности находятся в группах образовательного учреждения.

Время занятий:

09.00 -12.30

15.30 - 16.20

Телефоны оперативных служб:

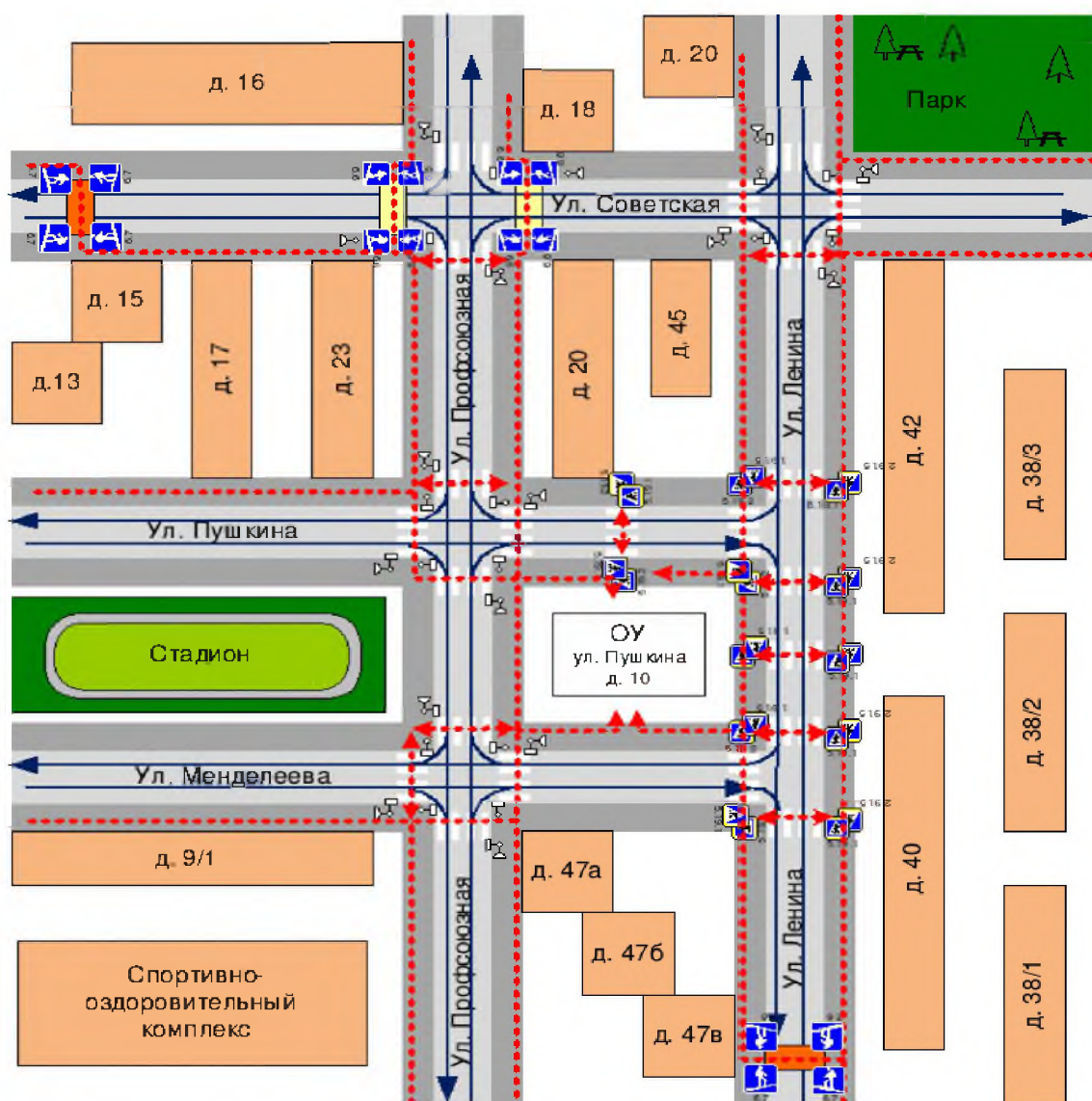
Единая дежурная диспетчерская служба	112
Пожарная служба	01, 101
Полиция	02, 102
Скорая медицинская помощь	03, 103
Аварийная служба газа	04,104

Содержание:

I.	План-схемы ОУ
1.	Район расположения ОУ, пути движения транспортных средств и детей (учеников, обучающихся);
2.	Организация дорожного движения в непосредственной близости от образовательного учреждения с размещением соответствующих технических средств, маршруты движения детей и расположение парковочных мест;
3.	Маршруты движения организованных групп детей от ОУ к стадиону, парку или к спортивно-оздоровительному комплексу;
4.	Пути движения транспортных средств к местам разгрузки/погрузки и рекомендуемых безопасных путей передвижения детей по территории образовательного учреждения.

I. План-схемы ОУ.

1. План-схема района расположения ОУ, пути движения транспортных средств и детей (учеников)



-  - жилая застройка
-  - проезжая часть
-  - тротуар
-  - подземный пешеходный переход
-  - надземный пешеходный переход
-  - движение транспортных средств
-  - движение детей (учеников) в (из) образовательное учреждение

Рекомендации к составлению план-схемы района расположения ОУ

1. Район расположения образовательного учреждения определяется группой жилых домов, зданий и улично-дорожной сетью с учетом остановок общественного транспорта (указывается микрорайон расположения образовательной организации, в створе улиц!!!).

2. Территория, указанная в схеме, включает в себя:

- образовательное учреждение;
- стадион вне территории ОУ, на котором могут проводиться занятия по физической культуре (при наличии);
- парк, в котором преподавателями проводятся занятия на открытом воздухе (при наличии);
- спортивно-оздоровительный комплекс (при наличии);
- жилые дома, в которых проживает большая часть детей (учеников) данного образовательного учреждения;
- автомобильные дороги и тротуары.

3. На схеме обозначено:

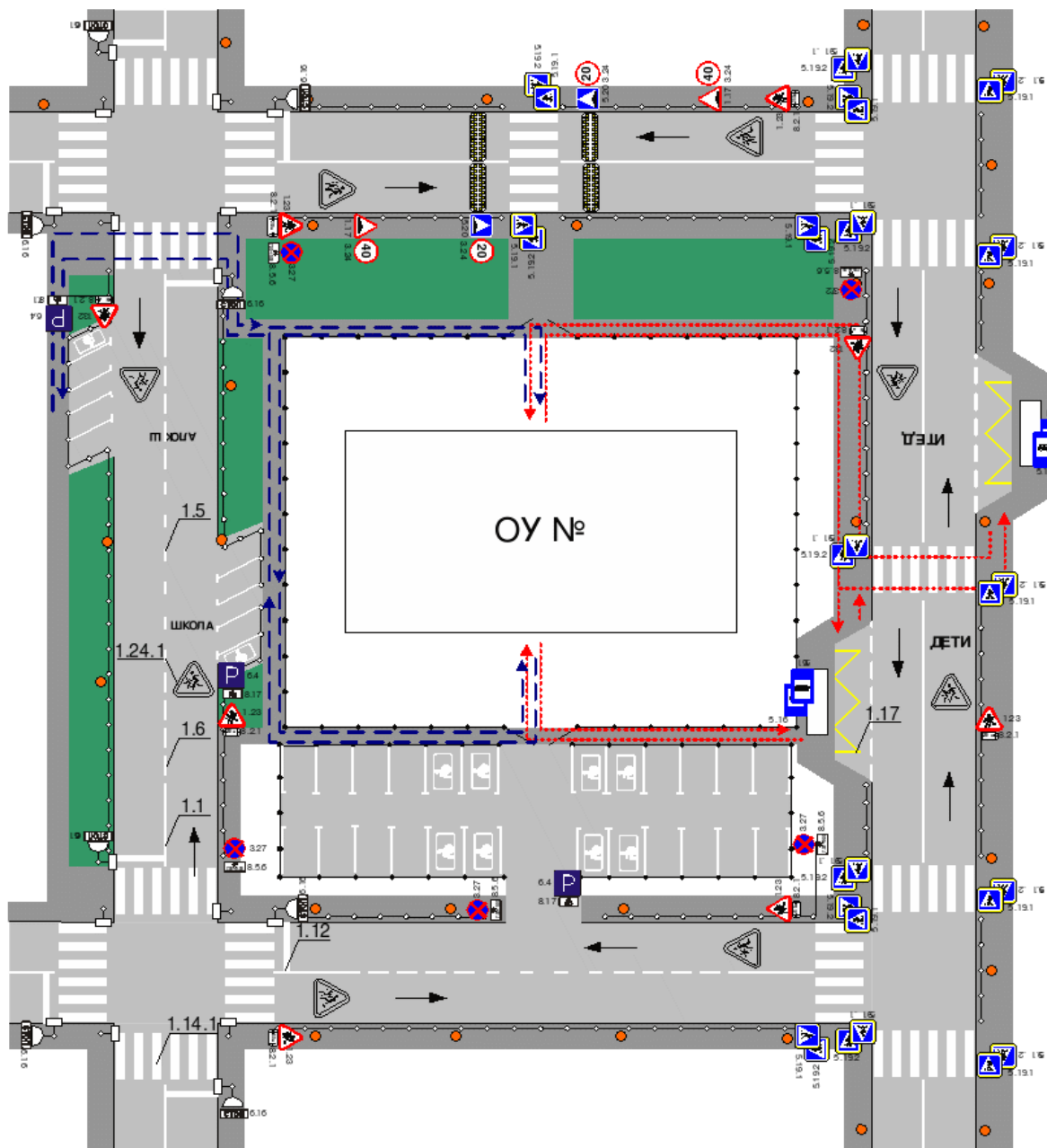
- расположение жилых домов, зданий и сооружений;
- сеть автомобильных дорог;
- пути движения транспортных средств;
- пути движения детей (учеников) в/из образовательного учреждения;
- пешеходные переходы;
- названия улиц и нумерация домов.

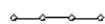






Схема необходима для общего представления о районе расположения ОУ. Для изучения безопасности движения детей на схеме обозначены наиболее частые пути движения учеников от дома (от отдаленных остановок маршрутных транспортных средств) к ОУ и обратно.

При исследовании маршрутов движения детей необходимо уделить особое внимание опасным зонам, где часто дети (ученики, обучающиеся) пересекают проезжую часть не по пешеходному переходу.

Маршрут движения детей строится с целью обеспечения максимальной безопасности передвижения. При передвижении детей используются регулируемые пешеходные переходы (при наличии).

2. Схема организации дорожного движения в непосредственной близости от образовательного учреждения с размещением соответствующих технических средств, маршруты движения детей и расположение парковочных мест



-  - пешеходное ограждение
-  - ограждение образовательного учреждения и стоянки транспортных средств
-  - искусственная неровность
-  - искусственное освещение
-  - направление движения транспортного потока
-  - направление движения детей от остановок маршрутных транспортных средств
-  - направление движения детей от остановок частных транспортных средств

(допускается схему дополнять фотоматериалами)

Рекомендации к составлению схемы организации дорожного движения в непосредственной близости от образовательного учреждения

1. Схема организации дорожного движения ограничена автомобильными дорогами, находящимися в непосредственной близости от образовательного учреждения;

2. На схеме обозначено:

- здание ОУ с указанием территории, принадлежащей непосредственно ОУ (при наличии указать ограждение территории);

- места, предназначенный для парковки транспорта;

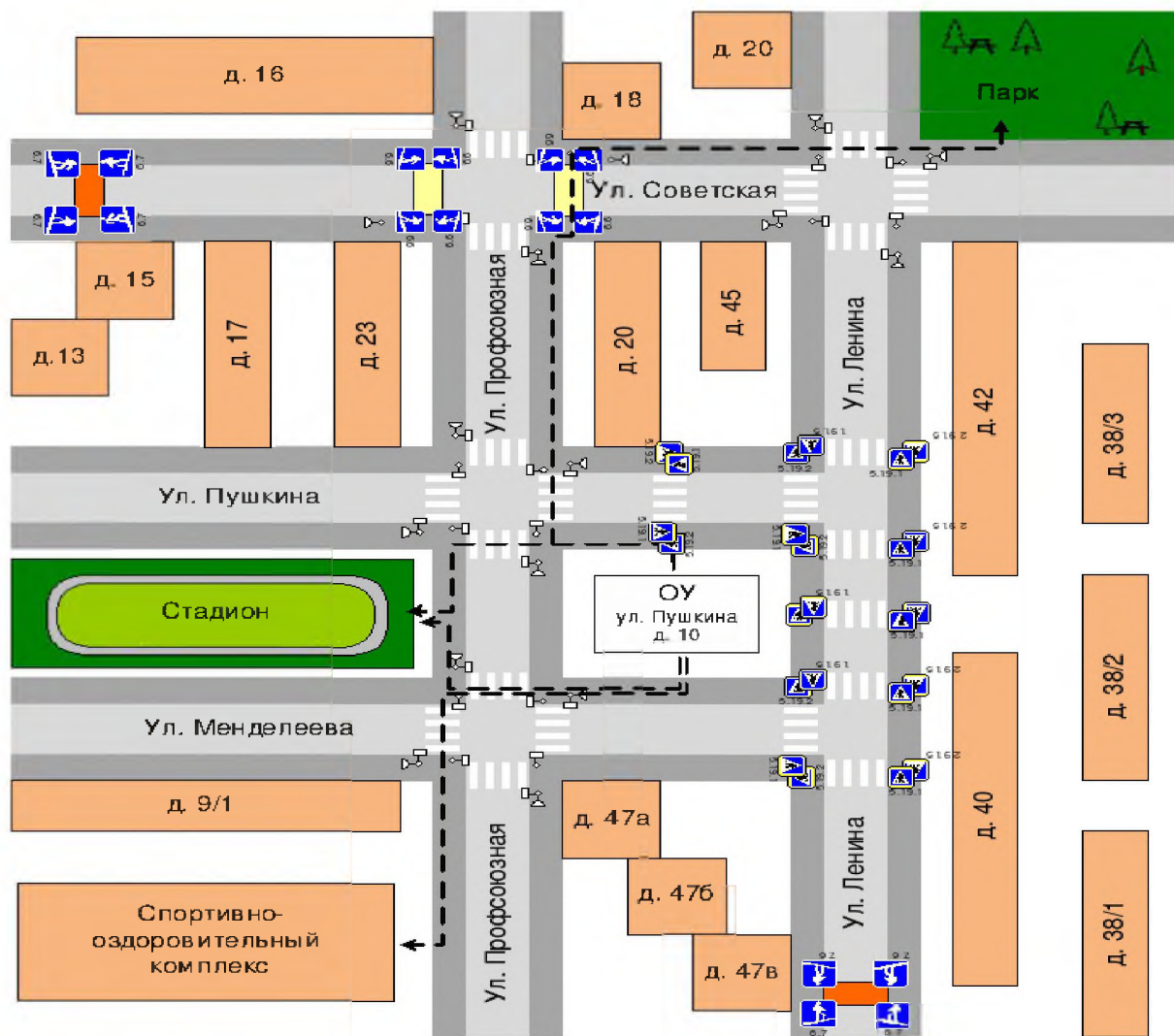
- автомобильные дороги и тротуары;






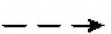
- направление безопасного маршрута движения детей (учеников, обучающихся);

3. На схеме указано расположение остановок маршрутных транспортных средств и безопасные маршруты движения детей (учеников) от остановочного пункта к ОУ и обратно;

4. При наличии стоянки (парковочных мест) около ОУ, указывается место расположение и безопасные маршруты движения детей (учеников) от парковочных мест к ОУ и обратно.

3. Маршруты движения организованных групп детей от ОУ к месту проведения дополнительных спортивных и культурно-массовых мероприятий



-  - жилая застройка
-  - проезжая часть
-  - тротуар
-  - подземный пешеходный переход
-  - надземный пешеходный переход
-  - направление безопасного движения группы детей к стадиону, парку или в спортивно-оздоровительный комплекс

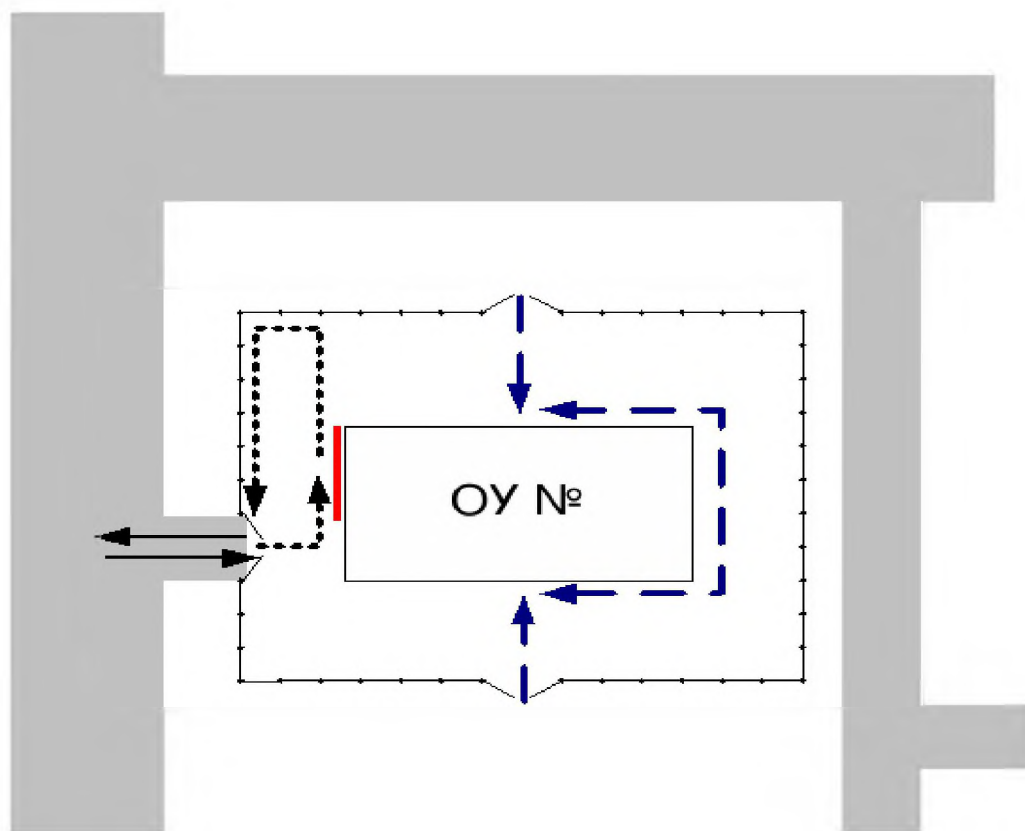
Рекомендации к составлению схемы маршрутов движения организованных групп детей от ОУ к стадиону, парку или к спортивно-оздоровительному комплексу





На схеме района расположения ОУ указываются безопасные маршруты движения детей от ОУ к месту проведения дополнительных занятий, мест посещения культурно-массовых и спортивных мероприятий и обратно.

Данные схемы должны использоваться преподавательским составом при организации движения групп детей к местам проведения занятий вне территории ОУ.


Схема составляется от места обучения до места проведения мероприятия (туда – обратно).

4. Пути движения транспортных средств к местам разгрузки/погрузки и рекомендуемые пути передвижения детей по территории образовательного учреждения



-  - въезд/выезд грузовых транспортных средств
-  - движение грузовых транспортных средств по территории образовательного учреждения
-  - движение детей и подростков на территории образовательного учреждения
-  - место разгрузки/погрузки

Актуализация паспорта дорожной безопасности:

№ п/п	Дата актуализации	Руководитель ОУ ФИО	подпись печать
1.	«31» мая 2024г	Селезнева Марина Анатольевна	
2.	«__» _____ _____		
3.	«__» _____ _____		
4.	«__» _____ _____		